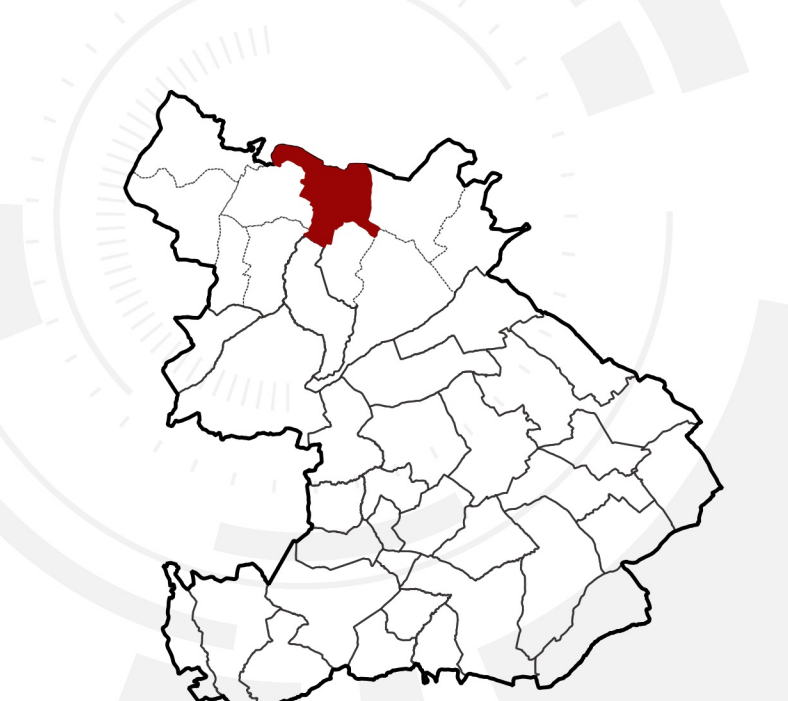


CITADIA

Plan Local d'Urbanisme Intercommunal
Communauté de communes des Pays de L'Aigle

Annexe Cavités








Anceins
 Commune déléguée de la Ferté-en-Ouche



Vu pour être annexé à la délibération du Conseil Communautaire
 Approbation : 26/09/2024

1:6 232
 Cadastre DGFIP®/2024

Plan n°15 / 41

- Cavités localisées (BRGM - 2021)**
-  Carrière
 -  Cave
 -  Naturelle
 -  Ouvrage civil
 -  Indéterminé
 -  Cours d'eau Police de l'eau (DDT41)
- Cadastre**
-  Bâtiment en dur
 -  Bâtiment léger
 -  Parcelle

